














KORRIDOR B

ÜBERSICHT EIGENTÜMERKONTAKTE

-  Datenvorhalteraum Korridor B
- VORHABEN 48**
-  Netzverknüpfungspunkt
-  Zwangspunkt
-  Luftlinie
-  Untersuchungsraum Heide/West - Polsum
-  Mögliche Trassenkorridore
- VORHABEN 49**
-  Netzverknüpfungspunkt
-  Luftlinie
-  Untersuchungsraum Wilhelmshaven - Hamm
-  Mögliche Trassenkorridore
-  Potenzielle Stammstreckenführung
Mögliche Trassenkorridore
-  Kreis
-  Gewässer

Schematische Darstellung der möglichen Trassenkorridore

